

	Division des archives
	Collection Louis-François-George Baby (P0058)
	P0058Q2 Cartes et plans


P0058Q2 Cartes et plans

Description de la sous-série : Cartes et plans. - 1786-1924. - 85 pièces de documents textuels.

La présente série témoigne de l'évolution du territoire au cours des générations, notamment les régions de Montréal et de Québec. On y retrouve une grande quantité de cartes de l'île de Montréal ou de portions de l'île découpées en concessions, lots et emplacements à différentes époques du Bas-Canada et de la Province de Québec. S'y trouvent également des cartes du Dominion du Canada, des cartes du Québec et de l'Ontario, des cartes de certains cantons, des cartes des environs de Montréal, des plans routiers, des cartes topographiques, des cartes de seigneuries, de fortifications, des plans de maisons et d'édifices ainsi que certains bulletins météorologiques de l'année 1920.

Description des documents :

- | | |
|------|---|
| Q2/1 | 11 août 1786 |
| | Plan des places du marché à Montréal et noms des bouchers qui les occupent. |
| | Voir C5/23. |
| Q2/2 | 5 December 1799 |
| | Plan of Isle à la Fourche by Louis Charland. |
| | Voir B1/203. |
| Q2/3 | Plan of the Village of D'Aillebout by P. L. Panet. |
| | Voir B1/178. |
| Q2/4 | 6 October 1815 |
| | Plan of the Eastern Part of the District of Montreal. |
| | Voir C5/54. |
| Q2/5 | 1857 |

	Division des archives
	Collection Louis-François-George Baby (P0058)
	P0058Q2 Cartes et plans

Appendix to Report of the Commissioner of Crown Lands. – Part II –
 Maps of Canada.

Registre 41.

Q2/6 Sans date

Plan de la voûte de M. Proult, au coin des rues St-Pierre et St-Paul.

Manuscrit, 17,5 X 22,5 cm.

Q2/7 Bobine 425 Sans date

Plan d'une rivière (?) ou d'un chemin (?) croisant le mur des sœurs grises.

Manuscrit, 34 X 39,5 cm.

Q2/8 Bobine 425 Sans date

Plan des concessions appartenant à Urbain Gervaise, Charles Gervaise, Nicolas Gervaise, Marie Mag. Gervaise, épouse de Michel Huet dit Dulud, Marie Anne Gervaise, épouse de Jacques Huet dit Dulud, Jacques Archambault, concessionnaire, le 18 septembre 1651, Marie Archambault, veuve d'Urbain Tessier, par acte du 28 juillet 1690, Urbain Tessier, concessionnaire le 18 septembre 1651, J. B. Le Tessier, Agnès Tessier, veuve de Guillaume Richard, Joseph Tessier, Jean Tessier, Pétronille Tessier, femme de Jannot Lachapelle, Louise Tessier, épouse de P. Payet dit St-Amour, René Guillevier, Bordet dit Lapierre, Denoyal, Foucher, Ferron diti Sanscerre et Élisabeth Patenote, sa femme, Taig. Tessier, Nicolas Tessier, Paul Tessier, Laurent Tessier, Ignace Tessier, Gilles Perot, C. Mauge, Lucien Lamothe, Boyer, Legardeur.

Manuscrit, 60b X 26,5 cm.

Q2/9 Bobine 425 Sans date

Plan de Kingston Harbour et de ses environs (au sudi). On y voit aussi le Navy Bay.

Manuscrit, 37,5 x 26,5 cm.

Q2/10 Bobine 425 Sans date

	Division des archives
	Collection Louis-François-George Baby (P0058)
	P0058Q2 Cartes et plans

Plan des environs de Pointe à Callière, joignant la Petite Rivière.

Manuscrit, 70 X 40 cm.

Q2/11 Bobine 425 Sans date

Carte des seigneuries comprises entre l'Île de Montréal, le fleuve St-Laurent, l'Augmentation to Lavaltrie, Kildare, Chertsey, Wexford, Beresford, Grandison, Howard, Wentworth. On y voit les affluents du St-Laurent jusqu'à la Rivière du Nord.

Carte imprimée, 47 X 33 cm; couleur.

Au verso, photo de "THE old Methodist Church, St-James Street, Montreal", accompagnée d'un texte.

Plan indiquant la distance entre Montréal-Berthier (16 lieues), Montréal-Sorel (15 lieues), Montréal-Laprairie (3 lieues), Laprairie-Longueuil (4 lieues), Laprairie-St-Johns (5 lieues), St-Johns-Chambly (4½ lieues), Chambly-Sorel (16½ lieues), Sorel-Longueuil (12 lieues).

Manuscrit.

Plan manuscrit représentant les concessions des Hertel, Lacroix, Dumond, se situant entre la Rivière du Chêne, La Seigneurie du lac des deux Montagnes et les régions de York et Effingham.

Q2/12 Bobine 425 Sans date

Plan d'une salle de conférence (?); papier appartenant à M. Reids.

Manuscrit, 210 X 32,5 cm.

Q2/13 Bobine 425 Sans date

Plan illustrant le parcours de la rue Wellington en commençant à la rue Grey Nun et croisant les rues King, Queen, Prince, Nazarets, Dalhousie, Ann, jusqu'aux limites de la ville de Montréal. Cette rue porte ensuite le nom de "Saint-Pierre Road". Elle croise le chemin qui se rend à "Nunnery". Elle croise aussi la rivière St-Pierre, se prolongeant par delà le "Pavillon".

Q2/14 Bobine 425 Sans date


	Division des archives
	Collection Louis-François-George Baby (P0058)
	P0058Q2 Cartes et plans

Illustration de la façade et plan d'une maison.

Imprimé, 34 X 24,5 cm. 2 pages. No 1 manquant.

Q2/15 Bobine 425 Sans date

Plan du palais de justice de Trois-Rivières, illustrant la chambre du jury, la "Court of Quarter Sessions", l'office de police, l'office protonotarial, la chambre du Grand Jury, du sheriff, la bibliothèque des juges. Selon une distribution originale des commissaires.

Manuscrit, 33,5 X 40, 5 cm.

Q2/16 Bobine 425 Sans date

Plan des endroits où vivent Th. Fournier, J. B. Bizette, B. Gibl, Davidson, Jean Bouthillier, écuyer, Madame veuve Côté; Cimetière; entre les rues Craig, St-George et St-Urbain.

Manuscrit, 23 X 32 cm.

Q2/17 Bobine 425 Sans date

Plan d'une partie du Canton de Trampton. Concessions de W. Berczy. Cette ville est coupée par la rivière Etchemin.

Manuscrit, 19,5 X 30 cm.

Au verso, plan du Canton de Nelson dans lequel coule la Indian River.

Q2/18 Bobine 425 Sans date

Carte touristique de Montréal par Anson A. Card.

Imprimé, 50 X 23,5 cm.

Au verso, carte de l'île de Montréal et de ses environs (1902) : St-Constant, Laprairie, St-Lambert, Longueuil, Boucherville, Varennes, Ste-Thérèse, Île Jésus, St-Eustache, Lac des deux Montagnes, Beauharnois.

Carte représentant les fortifications de la ville de Montréal (1768).

Q2/19 Bobine 425 Sans date

	Division des archives
	Collection Louis-François-George Baby (P0058)
	P0058Q2 Cartes et plans

The Prussian Octopus : pays conquis par la Prusse.

Imprimé, 54 X 39 cm. 4 exemplaires.

Q2/20 Bobine 425 Sans date

Copie du plan des terres de St-Joseph, près de cette ville, relevé par Maître Anger, arpenteur. Ces terres se situent entre le Domaine de la Montagne, le Domaine des Religieuses hospitalières de Montréal et le Domaine St-Gabriel de la Congrégation. Elles appartiennent à Louis Leduc, Joseph Leduc, la veuve Danis dit Tourrangeau, Pierre Biron, veuve Gagné, Paul Des Roches dit Pincourt, Marguerite Larose, Ranger, Auger, Jean le Duc Lusignan, Lacroix. Le grand chemin de la haute côte est entre ces terres et le Domaine de la Montagne.

Manuscrit, 20,5 X 32,5 cm.

Q2/21 Bobine 425 Sans date

Plan de la pointe Petite Rivière. Cet emplacement est divisé en 4 triangles avec mesures.

Manuscrit, 19 X 17,5 cm.

Q2/22 Bobine 425 Sans date

Plan of lots near Vege Square, Montreal, belonging to Georges Desbarats. It's between Labelle Street, Catherine Street, St-Denis Street and Craig Street.


Imprimé, 103,5 X 40 cm.

Q2/23 Bobine 425 Sans date

Plan des concessions des Berthelet près de la rue Bonaventure. Par devant le Notaire Guy.

Manuscrit, 42 X 34 cm.

Q2/24 Bobine 425 Sans date

	Division des archives
	Collection Louis-François-George Baby (P0058)
	P0058Q2 Cartes et plans

Carte d'une partie de la ville de Québec comprise entre le fleuve St-Laurent, la plage St-Charles, Smith Ville, Pointe aux lièvres, la rivière St-Charles. On y parle de l'ouverture des rues St-Jérôme, St-Antoine, St-André. Fait par le capitaine Boxer.

Imprimé, 64 X 39,5 cm.

Q2/25 Bobine 425 Sans date

Plan de la terre de Prud'homme et du lopin de terre s'y rajoutant à Kingston. La Petite Rivière y passe.

Manuscrit, 51,5 X 35,5 cm.

Q2/26 Bobine 425 Sans date

Carte des cantons au nord de Montréal. De l'Île Jésus à Chatham, en passant par La Chenaie, Rawdon, Wexford, Beresford, Grandison, Howard, Wentworth.

Manuscrit, 31,5 X 21,5 cm.

Q2/27 Bobine 425 Sans date

Plan d'une partie de la ville de Montréal, située entre les rues Mignone, St-Constant, St-Louis. Au centre de celles-ci, se trouve un verger. On y voit les concessions de Baptiste Lefebvre et du Dr Blaik.

Manuscrit, 23,5 X 19 cm.

Q 2 /28 Bobine 425 Sans date

Plan de 200 acres de terrain le long de la rivière New Destinco pour la construction de la ville de York composée de 200 lots. Au centre de la ville, se trouvent la place du marché, l'école, l'église, le palais de justice.

Manuscrit, 28 X 45 cm. Au verso, le prix des terres est indiqué.

Q2/29 Bobine 425 Sans date

Plan de la Place d'armes, du "Parochial Church" à Montréal; les environs, près des rues Notre-Dame, St-Joseph et St-François-Xavier.

	Division des archives
	Collection Louis-François-George Baby (P0058)
	P0058Q2 Cartes et plans

Manuscrit, 41 X 51 cm.

Q2/30 Bobine 425 Sans date

Carte de l'île Ste-Hélène, dessinée par J. A. Crevier. L'Île Ronde, l'Île aux Fraises et l'Île aux Goretts apparaissent aussi sur cette carte.

Imprimé, 34,5 X 26,5 cm. légende expliquant les monts, les rivières, les routes, les établissements importants.

Q2/31 Bobine 425 Sans date

Plan déterminant les dimensions d'un terrain.

Manuscrit, 53,5 X 48 cm.

Q2/32 Bobine 425 Sans date

Plan d'une maison.

Manuscrit, 12,5 X 20,5 cm.

Q2/33 Bobine 425 Sans date

Carate du lac Nipigon et de ses environs.

Imprimé, 99,5 X 54 cam.


Q2/34 Bobine 425 Sans date

Topographical plan of the French River showing the main Channel to be adapted to a navigation of 20 foot drawght with a profile of its water surface, as surveyed by J. W. Fraser in 1901; also its other Channels taken from Alex Murray's survey's of 1847, 55 and 57. Also showing Georgian Bay, Lake Nipissing and Pickerel River. The lands showed are Indian Reserve, North Bay, Cantin's Island, Chaudiere Island,.

Imprimé, 201,5 X 71,5 cm.

Q2/35 Bobine 425 Sans date

Plan de l'emplacement de la porte de Québec qui a été détruite pour faire place à la civilisation à la vapeur. Copie des plans des ingénieurs. Le plan se

	Division des archives
	Collection Louis-François-George Baby (P0058)
	P0058Q2 Cartes et plans

situé entre les rues Barrack, Notre-Dame, Ste-Marie, Water. On y voit la Citadelle ou la Place Dalhousie.

Manuscrit sur toile, 54,5 X 39 cm.

Q2/36 Bobine 425 1869

Map of the Thunder Bay and Lake Nipigon Regions. The Black Bay, the Lake Superior.

Imprimé, 54,5 X 69 cm. suite de Q2/34.

Q2/37 Bobine 425 1660

Carte de la Nouvelle-France en 1660. Description de la région des Hurons.

Imprimé, 44 X 32 cm; imité de la carte de l'ouvrage du Père Duveux : "Historia Canadensis à P. Creuxis S. J. 1664".

Q2/38 Bobine 425 Québec, 25 juin 1674

Plan des emplacements de la Grande allée ou rue Saint-Louis, permettant aux Ursulines de régler les emplacements qu'elles donneront pour bâtir les alignements désignés. À gauche du document, la rue des Jardins est perpendiculaire à la Grande Allée. Sur ce plan, figurent les concessions de François Jacquet dit Langevin, M. Levasseur dit Lavigne, Robert Pépin, Pierre Bouvier, Jean Le Mercher dit La Roque, Monseigneur de Lamartinière. Emplacement de l'église et la Place du bâtiment des domestiques. Signé Frontenac. Par Monseigneur Barrois.

Manuscrit 48,5 X 33,5 cm.

Q2/39 Bobine 425 31 juillet 1713

Plan du haut de l'Île de Montréal. On y trouve les concessions des De la Deloueste, M. Leber, M. Blainville, M. Coulonge, Boyé, Germain Lamoureux, De Couagne, Quenel, Malet, Les lingtot, Mlle Quillet, Conte Barban, les de la Coste. Ces concessions rejoignent aussi les rues Notre-Dame, du Collège et la ruelle Longueuil.

Manuscrit, 47 X 28 cm.

Q 2/40 Bobine 425 1723

	Division des archives
	Collection Louis-François-George Baby (P0058)
	P0058Q2 Cartes et plans

Plan de la ville de Montréal. Fait par M. de Catalogne.

Imprimé, 64,5 X 40,5 cm.

Au verso d'un des documents : gravures du Marché Bonsecours, l'ancien hôtel de ville, le bureau de poste, la Banque de Montréal, le bureau du chemin de fer Pacific Canadien, le Square Victoria, Montréal. Signé M. Catalogne.

Original avec couleur. 35 X 22 cm. Copie : 46 X 30,5 cm. Au verso de l'original : coupure tirée de "L'Ordre", 1859.

Q2/41 Bobine 425 1748

Plan de certaines terres, fait par Jean Péladeau, arpenteur juré. Ces terres appartiennent à Paul et Michel Lament, Jean-Marie Latour, Charles Latour, Cuvillion, Desnoyers, Chauvais, Dumais, les Birron, Baptiste Thelle, Pierre Pément fils, Antoine Brisard, Amable Cardinal, Jean-Baptiste Thelle, Pierre Pément fils, Antoine Brisard, Amable Cardinal, Jean-Baptiste et Joseph Vapidieuse, La Grande, François Le Roux, François Meloche, La mouche, Jean Gauté, Baptiste Detrofié.

Manuscrit, 37,5 X 25,5 cm.

Q2/42 Bobine 425 1749

Illustration du front de l'église des Jésuites de Montréal. Mesures de la chapelle, du couvent, du jardin, de l'église.

Manuscrit, 10 X 15,5 cm. Explications au verso.

Q2/43 Bobine 425 1751

Plan figuratif des terres de François Brunet dit Ballumeur, de Jean-Baptiste Jubinville et de Charles Lefeves situées à Rivière des Prairies. Fait par Jean Péladeau juré arpenteur.

Q2/44 Bobine 425 1753

Plan figuratif du terrain que doivent avoir les sœurs grises en suivant leurs contrats. Terres appartenant à Letourneau, Racine, Lorange, François Chedville, Les terres joignent la ligne tirée entre Chambly et Longueuil.

	Division des archives
	Collection Louis-François-George Baby (P0058)
	P0058Q2 Cartes et plans

Manuscrit 51,5 X 43 cm; couleur; légende.

La petite Rivière de Montréal se situe au bas des terres.

Manuscrit, 52,5 X 43 cm; couleur.

Q2/45 Bobine 425 19 juillet 1780

Plan de la rivière St-Charles à la rivière de Jacques Cartier. On y trouve les moulins de Germain et de M. Grant.

Manuscrit, 20 X 31 cm.

Q2/46 Bobine 425 12 juin 1780

Plan des terrains longeant la petite rivière Montréal et appartenant à Guile Larocque, Jean Meunier, Jos Demers et Nicholas Mayous, François Gélineau, Jac. Larocque, Amable Demers, Aug. Larocque, F. Pinisson, E. Senecal, Noël Larocque, Jos Robert et Jos Guertin, François Paquet à Albert Larocque, Anne Bergere, J. G. Daragon.

Manuscrit, 32 A 40,5 cm.

Q2/47 Bobine 425 22 mai 1781

Plan d'un cimetière situé entre les rues Saint-Jean Baptiste, Saint-Urbain et St-Jean. Les terrains du cimetière sont à Lamothe, Jh. Parent, M. Durocher, Madame Cotté, M. Foucher père et fils, M. Sangain, M. Davidson, M. Cotté Burke, Richelieu, André St-Jean et Bazile Lagrave.

Manuscrit, 36,5 X 31 cm.; notes au verso.


Q2/48 Bobine 425 8 septembre 1784

Plan de la division des terres de ville et de la Gochetierre entre les héritiers, déposé en l'étude pour être annexé à l'acte de partage. Signé : veuve Lacote Daillebout. On y trouve les terres de Lavérité, St-Romain, Régis le Vasseur, Jean-Baptiste Cérat, Larose, Nadeau, M. Jordan, Descoteaux. Les rues Ste-Marie, St-Pierre, rue Neuve, St-Amable, St-Constant, St-Antoine, Mignone, St-Jean Baptiste, Lagauchetière.

Manuscrit, 95,5 X 36,5 cm.

	Division des archives
	Collection Louis-François-George Baby (P0058)
	P0058Q2 Cartes et plans

- Q2/49 Bobine 425 July, 13th 1787
- Séparation des terres de feu François Prud’homme, dans le quartier St-Joseph. On y voit donc les terres des héritiers : Madeleine Prud’homme, Jean Martin dit la Douseur, Louis Desson, Signé : Jean Péladeau, juré arpenteur.
- Manuscrit, 80 X 13 cm; couleur.
- Q2/50 Bobine 425 12 septembre 1789
- Représentation topographique de la région de Belgrade avec les affluents du Danube et canaux (bataille entre Turcs et Autrichiens). Vue de Belgrade et plan de la ville.
- Imprimé, 33,5 X 23 cm.
- Q2/51 Bobine 425 1791
- Plan des concessions situées entre la rue St-Antoine et la Petite Rivière, appartenant à Madame veuve Desfonds, Lapierre, Sieur Descaris, Benjamin Redchotte, Mme Papineau, A. Prud’homme. Illustre la superficie du terrain de L. Guy, situé entre les faubourgs des Récollets et St-Antoine.
- Manuscrit, 30 X 39,5 cm.
- Au verso, calculs concernant la superficie du terrain de L. Guy.
- Q2/52 Bobine 425 Octobre 1792
- Plan of a lot of ground situated in the city of Montreal on St-Paul’s Street and Elevation of a house no 110 there on erected belonging to M. William Murray Merchant, surveyor by Louis Guy.
- Manuscrit, 33,5 X 47,5 cm; texte expliquant le plan (avec mesures et couleurs).
- Q2/53 Bobine 425 1793
- Plan d’une partie de la ville de Québec en 1793, dans le secteur où on retrouve la rue du Parloir, celle allant au chemin des Rondes et de la côte de la Montagne.

	Division des archives
	Collection Louis-François-George Baby (P0058)
	P0058Q2 Cartes et plans

Imprimé, 19,5 X 12 cm; légende.

Q2/54 Bobine 425 10 mars 1795

Plan des emplacements des terrains de Madame Mc Lément et du Capt Lenox situées entre la rue St-Paul et les terrains de Mr Mc Donall, Mr Berthelet, les Messieurs du Séminaire, Mr John Grant, les représentants de feu Simon sanguinet, Mr William Hunter. Signé Louis Guy, arpenteur.

Manuscrit, 19 X 31,5 cm; couleur.

Au verso, on retrouve un plan des concessions situées entre les rues St-Louis, Mignonne et St-Constant (près du verger Keimslar), appartenant à Pierre Lefevre, August Dubois, Masson, Bourdon, Baptiste Lefevre, Henry, Payet, Blaffe.

Q 2/55 Bobine 425 Chambly, June 15th 1797

(Procès-verbal) of the plan of the Barony of Longueuil, the property of David Alexander Grant Esqr. Situated in the countries of Kent and Huntington, Province of Lower Canada.

Manuscrit.

Q2/56 Bobine 425 1798

Plan du village de Rushville. Intend to be established on the River Assomption – Seignory of Lanoray.

Manusacrit, 36 X 20 cm.

G2/57 Bobine 425 13 octobre 1800

Procès-verbal d'un relevé fait au Faubourg Sainte-Anne appelé Pointe-à-Callière. Signé par Louis Guy, député arpenteur juré. Plan Q2/58.

Manuscrit, 20 X 33 cm.

Q2/58 Bobine 425 13 octobre 1800

Plan de terrains situés au Faubourg Ste-Anne appelé Pointe-à-Callière appartenant à Messieurs Gabriel Franchère et Hypolitte Laforce, situé près

	Division des archives
	Collection Louis-François-George Baby (P0058)
	P0058Q2 Cartes et plans

du fleuve St-Laurent et de la Petite Rivière, et des concessions appartenant à Messieurs Gérald Ogilvy, Philippe Leprohon, Jean Bouthillion. Procès-verbal Q2/57.

Manuscrit, 48 X 34,5 cm.

Q2/59 Bobine 425 Vers 1801

Plan and lit of sellers on the lands lately grfanted by the government of the Province of Lower Canada to Sir Milnes. There are the townships of Stanstead, of Hatley, of Crompton, of Brownston. Between the Lake Memphremagog, Boston, Ascote, Clifton, Banford, and the province (?) line.

Manuscrit avec couleur, 46 X 29,5 cm.

Q2/60 Bobine 425 24 mai 1803

Plan illustrant la terre des héritiers Campeau qui est divisée par le paraac pur le bois du Roi, sur lequel ets le bureau du Major de la ville de Montréal. Aux côtés de cette terre, il y a des concessions appartenant à M. Winicketsofo, Conrad Marsteller, Vincent Dufort, M. Greens, la rue Ste-Marie, le fleuve <St-Laurent, la Porte de Québec et la Bastion de la Citadelle.

Manuscrit, 20,5 X 32,5 cm.

Q 2/61 Bobine 425 1804

Plan de l'ancien verger, situé entre les rues Mignonne, St-Louis et St-Constant, donné au Docteur Blaik. Autour du verger, se trouvent les concessions appartenant à Jean-Baptiste Castonguay, Auguste Perreault, Joseph Masson, J. B. Lefevre, Henry Boëre, Pierre Lefevre, August Dubois, john Holborn.

Manuscrit, 19 X 30,5 cm.

Q2/62 Bobine 425 16 septemebre 1817

Plan de la place des commissaires situé près des rues St-Jacques, Mc Gill, St-Bonaventure et de la ruelle Glacés. Tout autour, il y a des concessions appartenant à J. Perreault, A. Perreault, au gouvernement, Toupin, aux héritiers Lacasse, A. Fleury, J. M. Lamothe, Pierre Berthelet, Joseph Valois,

	Division des archives
	Collection Louis-François-George Baby (P0058)
	P0058Q2 Cartes et plans

héritier L. P. Lecour, J. Barber, Cousineau, veuve Thierry M. Andrews, St-Germain, J. G. Delisle, A. Breau.

Q2/63 Bobine 425 7 janvier 1818

Plan d'une partie du Faubourg St-Joseph ou des Récollets à Montréal montrant le site d'une nouvelle rue qui fait communiquer la rue St-Maurice à la rue St-Joseph dans le voisinage de la ruelle Dupré. Cette nouvelle rue passera sur les terres de Joseph Bourgette, René Bauzette, J. M. Roi, N. Hubert, Bauzette, Houle. Il y a aussi une place publique en projet près de la Petite Rivière, du Pont Prud'homme, des rues Chaboillez et de l'Inspecteur,. La carte illustre aussi les rues St-Michel, St-Paul et St-Henri. On y voit aussi le Petit Séminaire près des rues du Collège et St Henri.

Manuscrit, 42,5 X29 cm.

Au verso, gravure illustrant la ville de Montréal, vue du "Harbour"; une autre illustrant un bateau et sa cargaison; reçu de 75 livres par les mains de Thomas McCord, étant le montant de la souscription des commissaires pour aider et assister les magistrats de la ville de Montréal et payer certains terrains nécessaires à la prolongation de la rue St-Maurice, depuis la rue St-Henri jusqu'à celle de Mc Gill.

Q2/64 Bobine 425 17 août 1818

Devis d'ouvrages nécessaires pour la construction d'un quai dans le port de Montréal. Le quai prendra du coin du quai Moreau sur la pointe à Callière et continuera en descendant Jusque vis-à-vis le coin sud de la maison ci-devant appartenant à Madame Dufy, ce qui formera environ treize cent pieds de longueur, les retours y compris. Plan Q2/65.

Manuscrit, 7 pages.

Q2/65 Bobine 425 Montréal, 15 octobre 1818

Plan du port de Montréal, montrant le projet d'un quai que Messieurs les commissaires des communications intérieures pour le comté de Montréal veulent faire construire le long du rivage, depuis la rue du Port jusqu'à celle de st-Joseph. La partie du quai déjà faite est prise de la rue Callière, du quai Berthelet, des magasins Pierre Berthelet et de la Petite Rivière. Il sera continué près du marché des animaux de l'entrée du vieux Marché et de la rue des Commissaires. Procès-verbal, Q2/64.

	Division des archives
	Collection Louis-François-George Baby (P0058)
	P0058Q2 Cartes et plans

Manuscrit, 50 X 19,5 cm.

Q2/66 Bobine 425 25 septembre 1819

Formule imprimée du bureau de l'inspecteur des chemins, indiquant que Monsieur Viger a déposé, au bureau du greffier de la paix du District de Montréal, son plan et son procès-verbal concernant la rue St-Paul (entre le nouveau marché et le Faubourg Québec).

Manuscrit, 36,5 X 22,25 cm.

Q2/67 Bobine 425 February 2nd 1821

Plan showing the lands granted to the six nation indians, situated on each side of the Grand River, or Ouse, commencing on Lake Eric, containing about 674,910 acres. Situé près des concessions de Binbrook, Saltfleet, Glandford, Barton, Ancaster, Beverly, Flamborough west, Flamborough east, Nelson, Clergy Reserve for the County of Lincoln and Grown Reserve for the six nations lands, Clergy Reserve for the six nations lands, Reserve for the County of Lincoln, Blehiem.

Imprimé, 42,5 X 60,5 cm; en double.

Q2/68 Bobine 425 1825


Plan of the ground on which stands the Parish Church. (Montréal). Near St-Joseph Street, Noatre-Dame et la Place d'armes. There some concessions near belonging at St-Gerrard, Reid.

Manuscrit, 20 X 31,5 cm.

Q2/69 Bobine 425 1822

Plan (près de la rivière du Richelieu) montrant les 22 lots de terrain, de la 2^e concession ou rang concédés à Edmond Barbeau, Henry Barron, Prospère Lavoie, Robert Robinson, A. Landry, Thomas Jobson, Laura St-Obin, Noël Malheur, Joseph Courtemanche, Louis Dumas, Louis Dragon, Antoine Chaihe, Charles Lamoure, Joseph Dumas, James Stott, Richard Wabster, Pierre Baraby, Richard Hart, E. Henry, Ralphillon, François Labonté, Julien La Rannoi, Robert Hoyle, Louis Dragon.

Manuscrit, 41,5 X36 cm.

	Division des archives
	Collection Louis-François-George Baby (P0058)
	P0058Q2 Cartes et plans

- Q2/70 Bobine 425 1830
- Plan de l ville de Montréal, 1830. Les grands établissements sont mentionnés. Les banlieues sont indiquées : St-Laurent, Lewis, Récollet, Québec, St-Pierre.
- Imprimé, 24,25 X 20 cm.
- Q2/71 Bobine 425 1842
- Plan of the city of Quebec by A. Larue.
- Imprimé, 52,5 X 410 cm; couleur.
- Article du journal "Quebec Gazette", June 30 au verso (Lithographed by Allan & Ferguson for Robert Weir, Wholesale Stationer, Glasgow).
- Q2/72 Bobine 425 After 1841
- Plan of the Monument to Lord Sydenham.
- Manuscrit, 20,5 X 32,5 cm.
- Q2/73 Bobine 425 July 25th, 1857
- Plan of property at Pointe-à-Callière, City of Montreal surveyed and drawn... by H. M. Perrault, P. Land Surveyor. (Geo. Matthews, Lithographer, Montréal).
- Imprimé 50 X 42 cm.
- Q2/74 Bobine 425 September 1870
- Plan showing the course of the Lachine Regatta near the village of Lachine where we can see the English crew, the lake view House, the Hotel, the St-John's crew near the G. T. Railway. We can see also the Isle Dorval, the Bushy Island and the Dixie Island in the Lake St-Louis.
- Imprimé, 30,25 X 23 cm; programme des régates annuelles au verso.
- Q2/75 Bobine 425 1881

	Division des archives
	Collection Louis-François-George Baby (P0058)
	P0058Q2 Cartes et plans

Carte de la cité de Montréal en 1881 : les lieux de défense au sud du Mont-Royal : James wards, St-Louis ward, St-Lawrence ward, St-Antoine ward.

Imprimé, 24 X 35 cm.

Q2/76 Bobine 425 1882

Map of the Dominion of Canada showing: the British Columbia, Athabasca, Alberta, Saskatchewan, Assiniboia, Manitoba, Keewati, Northwest Territories, Ontario, Quebec, New Brunswick, Prince Edward Island, Nova Scotia, Newfoundland and the Canadian Pacific Railway. There is also a map showing the North America and the Europe. Liverpool to Port Nelson (2966miles). Quebec to Liverpool (2630). Quebec to Galway (2392 miles). New York to Glasgow (2900 miles). New York to Galway (2731 miles). New York to Liverpool (3100 miles). Boston to Liverpool (2889 miles). Halifax to Liverpool (2459 miles). Réduction de la carte préparée et publiée sous la surveillance du ministre des chemins de fer et des canaux (1882).

Imprimé, 76 X 33 cm.

Q2/77 Bobine 425 St-Jérôme, 20 juin 1882

Plan du canton Labelle, sur lequel on voit les lacs verts, Paul, Des mauves, à la truite, Maskinongé, du Rat miusqué, Cameron, Longues pointes, des sucreries; on voit une partie de terre appelée Clyde.

Manuscrit sur toile cirée, 10,5 X 55,5 cm.

Q2/78 Bobine 425 Québec, 1^{er} décembre 1898

Carte de la province de Québec indiquant ses frontières nord (rivière Eastman, fleuve Ashuanipi Hamilton, fleuve Hamilton, Baie du Rigolet et le Labrador), à l'ouest (Baie James et Ontario) au sud (Ontario, New York, Vermont), au sud-est (le Main et le Nouveau-Brunswick). Indique aussi les différents cantons au Québec, les rivières et lacs, ainsi que les différentes voies de chemin de fer. Abitibi, Mistassini, Ashuanipi.

Imprimé avec couleur; 63 X 45 cm.

Q2/79 Bobine 425 1898

Carte du Dominion du Canada et de Terre-Neuve, illustrant l'Ungava, le Québec, l'Ontario, le Manitoba, le Saskatchewan, l'Assiniboia, l'Alberta,

	Division des archives
	Collection Louis-François-George Baby (P0058)
	P0058Q2 Cartes et plans

l'Athabasca, la Colombie-Britannique, le Mackenzie, le Keewatin, le Yukon, le Franklin. On y voit le Greenland et une partie des Etats-Unis; y apparaissent les états de Washington, Montana, North Dakota, Dakota, Minnesota, Nebraska, Wisconsin, Michigan, New York, Main, Wyoming.

Imprimé, 52,5 X 35 cm; couleur.

Texte au verso sur le Nord Témiscamingue : son climat, la Baie des pères ou Ville Marie. Comment coloniser; le capital nécessaire; le choix d'un lot; quand et comment se rendre; comment défricher; les conditions de succès; qui doit s'établir sur les terres boisées; moyens de communications; écoulement des produits; conditions de ventes. Pour renseignements, s'adresser à l'Agent d'immigration et de colonisation du Gouvernement fédéral.


Q2/80 Bobine 425 1901

Map showing the principal transportation routes from the Head of the Great Lakes via Montreal, New York d.c., to Liverpool. Voies du Canadian Pacific Raylway passant par:; Fort William, Sudbury, North Bay, Ottawa, Montreal, Troi-Rivières, Québec, Sherbrooke, St-John, Fort William, Smiths Falls, Peterboro, Toronto, London, Windsor, Owen Sound. Une voie du Canadian Atlantic Railway passant par : Depot Harbour, Arnprior, Ottawa, Glen Robertson, Hawkesbury. Uine voie du Great Northern Railway passant par: Hawkesbury. Une voie du Great Northern Railway passant par :Hawkesbury et Québec. Une voie intercoloniale se rendant à Lévis. Une voie du Grand Trunk Western Railway passant par : Chicago, Détroit, London, Hamilton, Toronto, Port Huron, Sarnia, Kingston, Prescott, Coteau, Montréal, Lévis, Richmond, Sherbrooke, Portland. Une autre voie intercolonial Railway se rendant de St-John à Halifax. "Table of distances of water and railway routes". "Table of distances of water routes". "Table of canals on canadian route". "Table of canals on United States route". "Table of sailing distances. Compiled and draw by A. Desrosiers.

Imprimé avec couleur, 123, 5 X 51 cm.

Q2/81 Bobine 425 1904

Card of Ontario and Quebec. Showing some township between Falconer, Patterson, Himsworth, Chisholm, Boulter, Lauder (au sud); Dunnet, Ratter, Henry, Janes, Mc Mish, James, Davidson, Gross (à l'ouest); Eky et Otto (au nord); Gendreau, Antoine, Mattawan, Calvin, Lauder (à l'est). On y voit le lac Nipissing, le lac temagami, Kipawa, Timis Raming. Il y a des voies de

	Division des archives
	Collection Louis-François-George Baby (P0058)
	P0058Q2 Cartes et plans

chemin de fer : le Canadian Pacific Railway; le Tim and Northem Ontario Railway.

Imprimé, 18 X 31,25 cm.

Q2/82 Bobine 425 1909

Cereal Map of Manitoba, Saskatchewan and Alberta Showing their agreeage and Production of wheat, oat, and barley.

Imprimé avec couleur; 204,5 X 104 cm.

Q2/83 Bobine 425 Montréal, 1924

Plan of the southern portion of the Harbour of Montreal : the Eastern and Western Boundaries are defines by the natural banks of the River St-Lawrence, at High Water Mark. The Northern Boundary extends from High Water Mark, at the extreme Northern and of the Island of Montreal, at Bout de l'Isle, 8 $\frac{3}{4}$ miles below longue Pointe Church, across the River St-Lawrence, bearing due East astronomically, to the High Water Mark on the opposite shore. The Southern Boundary extends across the River St-Lawrence, from High Water Mark to High Water Mark, 3760 feet above and paralled to the Victoria Bridge. This plan is showing the Moffat's Island, Ile verte, St-Helen Island, Île Ronde. There is an indication about the season of navigation and the Depth of water. It is showing Longueuil to.

Photographie, 26 X 13, 5 cm.


Q2/84 Bobine 425 Ottawa, décembre 1901

River St-Lawrence ship channel between Montreal and Quebec: distance 160 miles with a table showing in which cities dredging (dragage) has been done. Public Works of Canada.

Imprimé, 120 X 33 cm.

Q2/85 Bobine 425 Septembre 1920

Province de Québec. Bulletin météorologique de septembre 1920. Publié par le département du Secrétaire de la province, d'après des renseignements fournis conjointement par le service fédéral de météorologie à Toronto et la Commission des eaux courantes de Québec. Signé G.-E. Marquis, chef du bureau des statistiques.

	Division des archives
	Collection Louis-François-George Baby (P0058)
	P0058Q2 Cartes et plans

Imprimé.

Q2/85 Bobine 425 Novembre 1920

Province de Québec. Bulletin météorologique de novembre 1920. Publié par le département du Secrétaire de la province, d'après des renseignements fournis conjointement par le service fédéral de météorologie à Toronto et la Commission des eaux courantes de Québec.

Imprimé, 1 page.

Q2/85 Bobine 425 Décembre 1920

Province de Québec. Bulletin météorologique de décembre 1920. Publié par le département du Secrétaire de la province, d'après des renseignements fournis conjointement par le service fédéral de météorologie à Toronto et la Commission des eaux courantes de Québec. Signé .-E. Marquis, chef du bureau des statistiques.

Imprimé.